

نقشه مرکز خدمات جامع سلامت امام صادق

پایگاههای تحت پوشش: جمعیت تحت پوشش







ضمیمه امام صادق ۱۸۸۱۲

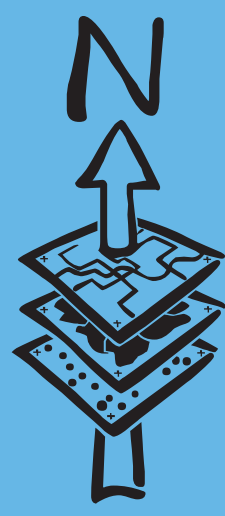
غیر ضمیمه آنا ۸۱۲۱

غیر ضمیمه توحید ۱۳۱۰۴

غیر ضمیمه فجر ۱۲۶۴۷

راهنما

-  محدوده مرکز
-  محدوده پایگاه
-  بلوک داخل محدوده مرکز
-  فضای سبز
-  رودخانه
-  راه آهن



1:2,321

موقعیت مرکز در شهر

